

G 3 – L'Asie du Sud et de l'Est : les enjeux de la croissance.

Croquis sur Mumbai.

Légende.

I. Une forte croissance spatiale.



Rouge

Ville centre, urbanisée depuis le début du XX^e siècle : ville coloniale et ville indienne en cours de gentrification, très fortes densités de peuplement.



Orange

Espace urbanisé depuis une cinquantaine d'années : densités de plus en plus fortes en direction de la ville centre.



Vert

Zone protégée (parc national) et non construite.



jaune

Autres espaces non construits (marais, mangroves).



Ville périphérique (plus de 500 000 habitants).

Cercle noir
rempli en rouge

II. De très fortes inégalités.

Grand triangle
noir rempli en
violet



Quartier d'affaires ancien.

Petit triangle
noir rempli
en violet



Quartier d'affaires nouveau.

Carré noir
rempli en
violet



Habitat résidentiel de luxe.

Cercle noir
rempli en vert



Principal *slum* ou bidonville.

Hachures
vertes



Habitat précaire diffus.

III. La principale métropole économique de l'Inde.

A. Une métropole reliée à l'Inde et au Monde.

Rectangle noir
rempli en gris



Aéroport international.

Barbelures
bleues



Port et zone industrialo-portuaires.

Trait gris



Principaux axes de transport.

B. Des dynamiques.

Rectangle noir
rempli en blanc



Aéroport international en projet.

Aplat bleu



Nouveau port.

Cercle rouge



Ville nouvelle.

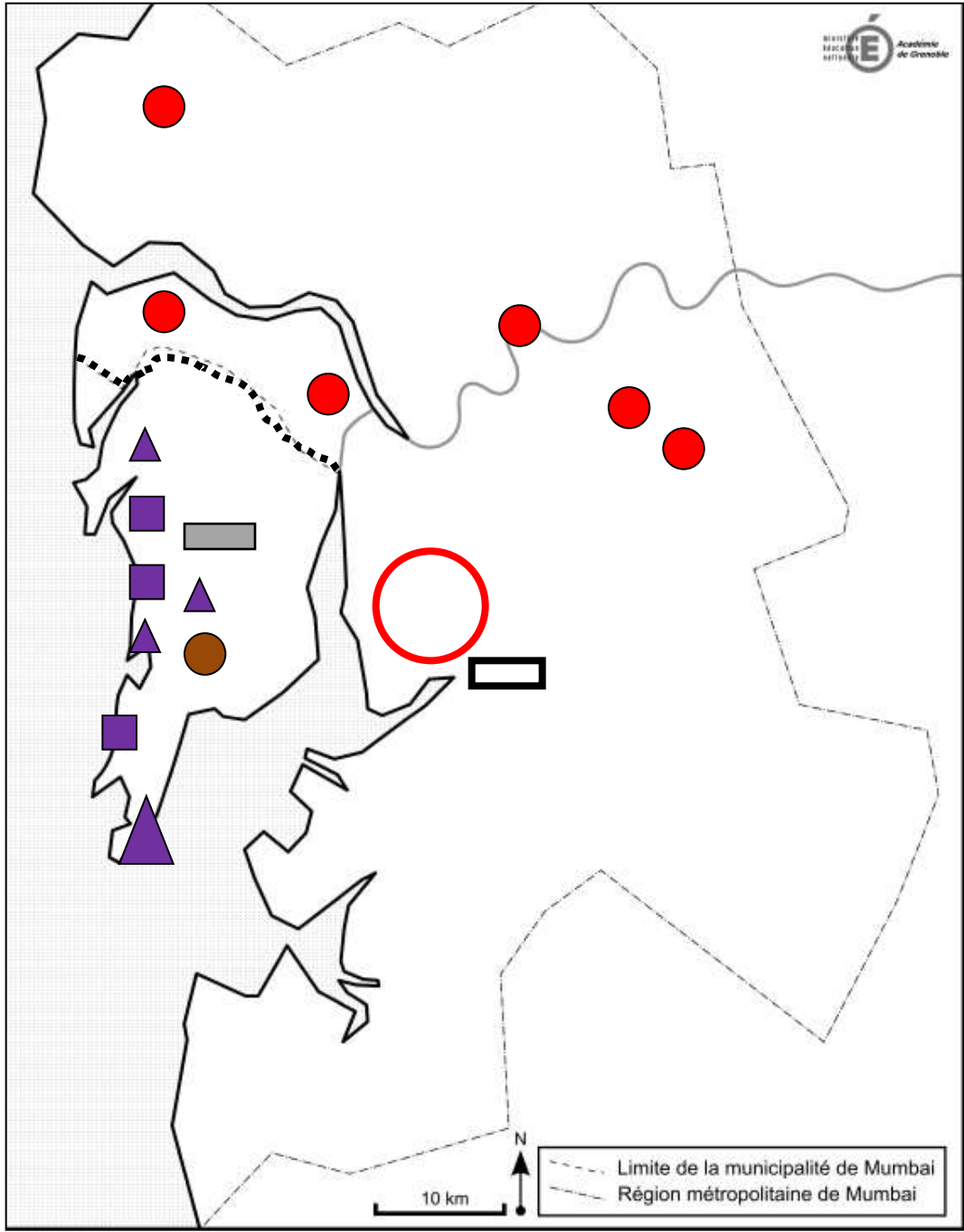
Flèche noire

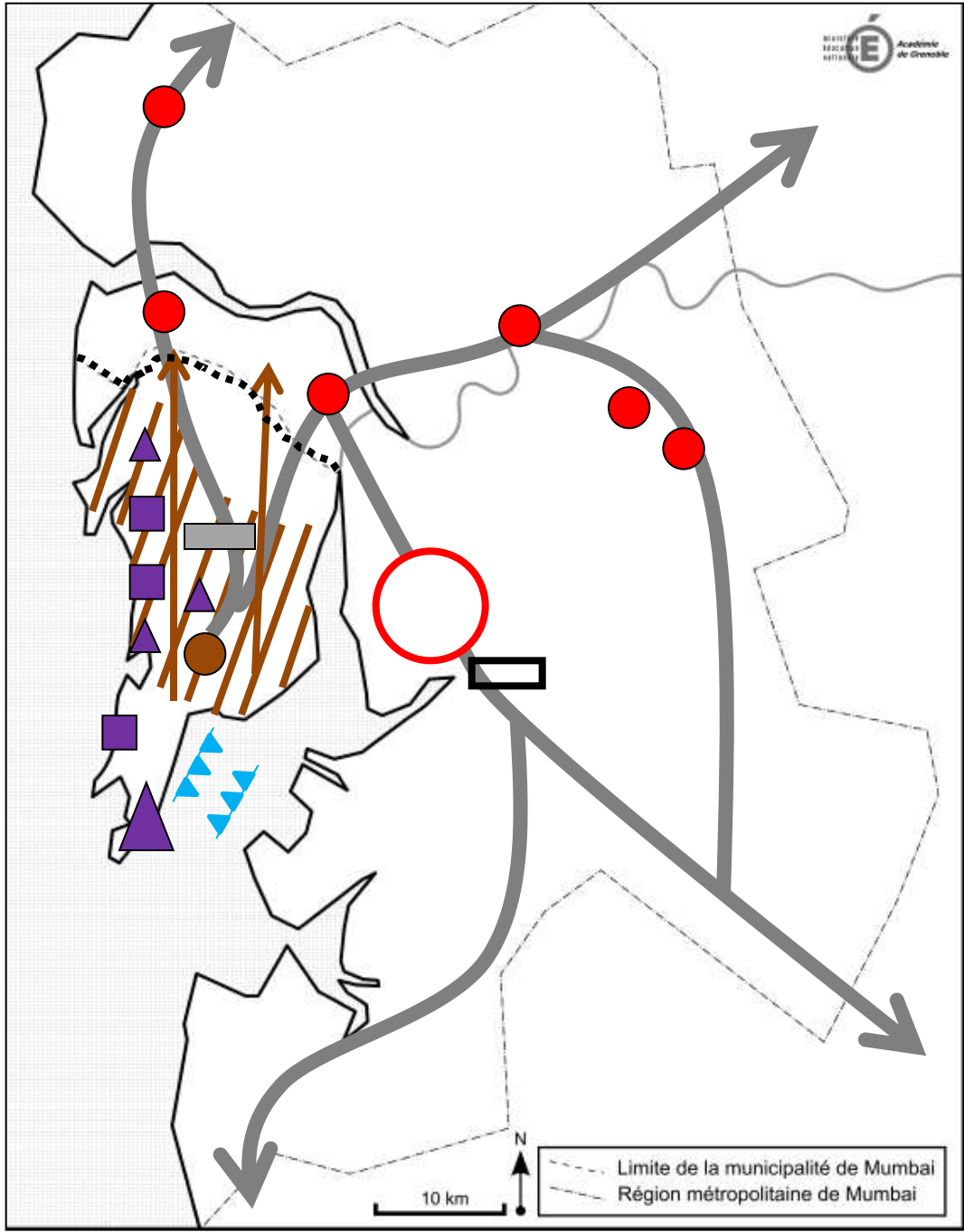


Déplacement progressif des *slums* ou bidonvilles vers l'extérieur de la ville (suppression programmée de Dharavi).

Croquis.



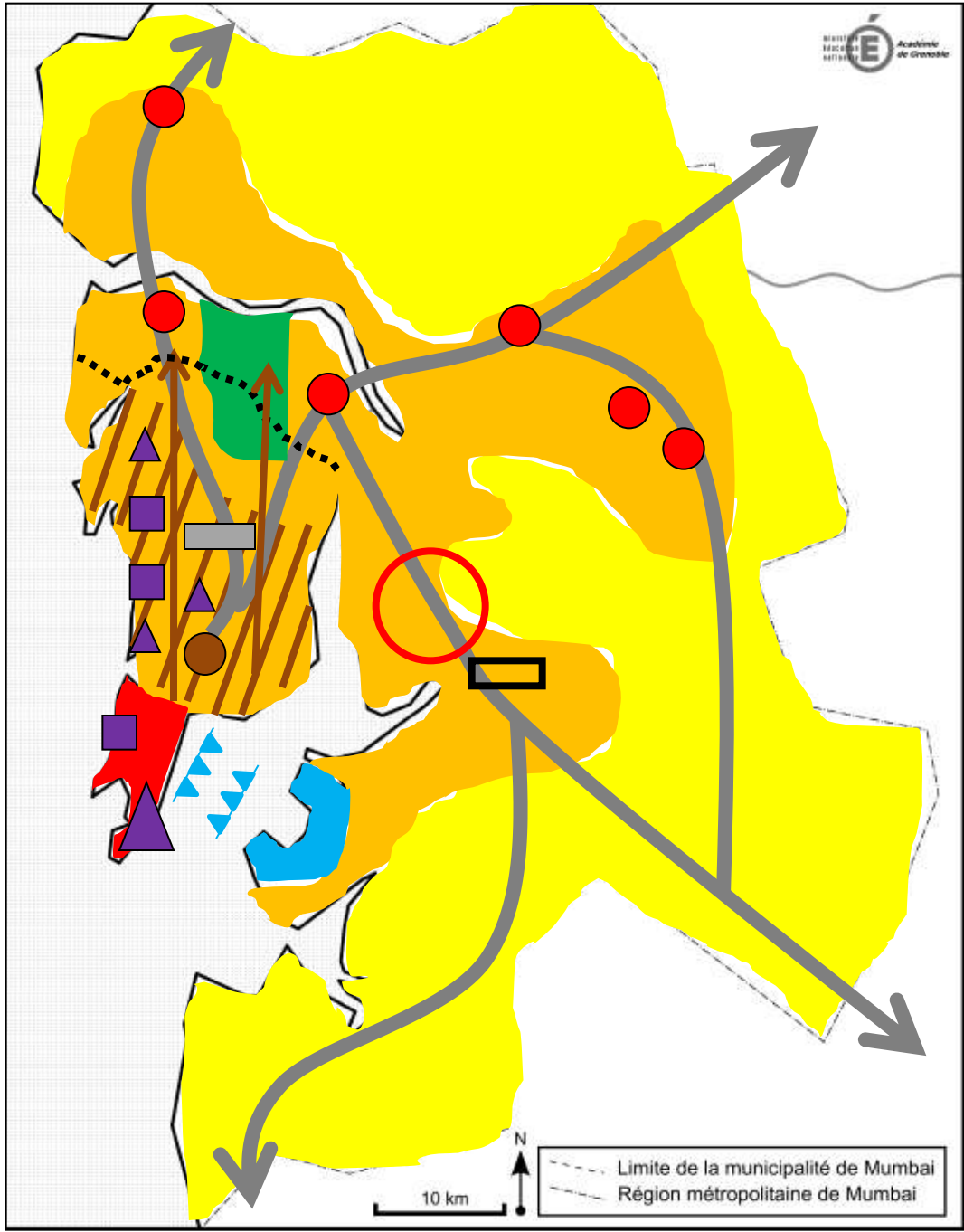




--- Limite de la municipalité de Mumbai
... Région métropolitaine de Mumbai

10 km

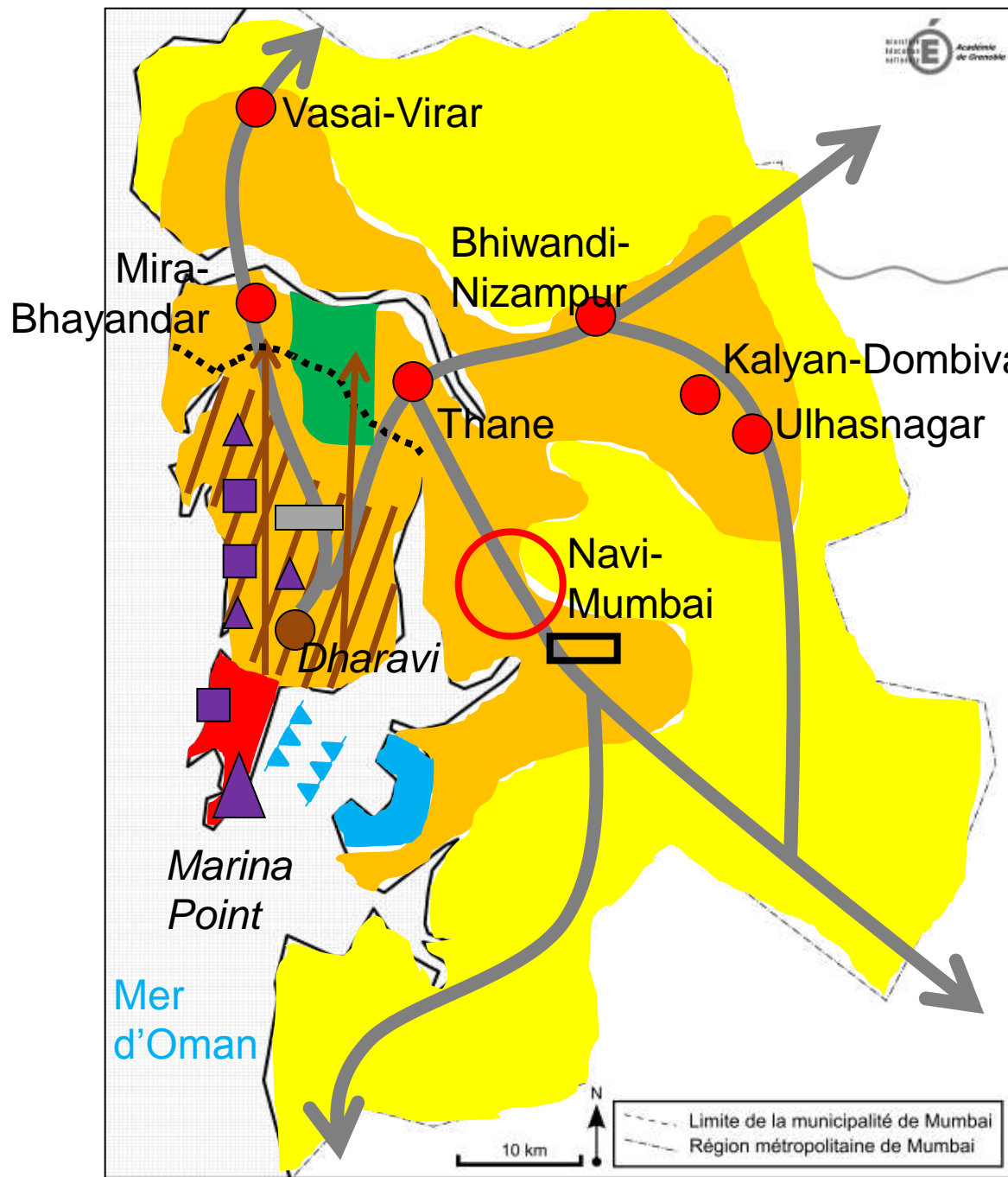
N



--- Limite de la municipalité de Mumbai
— Région métropolitaine de Mumbai

10 km

N



Comment s'organise la ville de Mumbai, une grande métropole d'un pays émergent ?